

KRAŠTOVAIZDŽIO ELEMENTŲ PRIEŽIŪRA

Pagal šią ekologinę sistemą parama skiriama už naujai įkuriamus (sodinamus) žolinius ar medėjančius kraštovaizdžio elementus ir (arba) esamų kraštovaizdžio elementų priežiūrą.



Esamų kraštovaizdžio elementų priežiūra	150 Eur/ha
Naujai įkūriami žoliniai elementai	206 Eur/ha
Naujai sodinami medėjantys elementai	1329 Eur/ha

KODĖL SVARBU ATKURTI BEI PRIŽIŪRĖTI KRAŠTOVAIZDŽIO ELEMENTUS?

Kraštovaizdžio elementai – akmenų krūvos, gyvatvorės, ežios, pavieniai medžiai – yra neatsiejama **tradicinio lietuviško kaimo dalis**, formuojanti mūsų kraštovaizdžio identitetą.

Mozaikiškas kraštovaizdis sukuria **įvairias buveines ir sudaro sąlygas išgyventi daugybei augalų bei gyvūnų rūšių**. Šie elementai taip pat jungia atskiras buveines, leisdami gyvūnams laisvai judėti per intensyviai naudojamus žemės ūkio plotus – taip išlaikoma genetinė įvairovė ir mažinama rūšių išnykimo rizika.

Kraštovaizdžio elementai stabdo dirvos eroziją, filtruoja vandenį ir prisideda prie klimato kaitos švelninimo. Jų išsaugojimas ir atkūrimas – tai investicija į gamtos turtingumą ir būsimų kartų **Ateitį**.

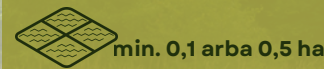
PARAMAI GAUTI TINKAMI KRAŠTOVAIZDŽIO ELEMENTAI

LINIJINIAI	Ežios (ribinės juostos), palaukės Paviršinio vandens telkinių pakrantės, įskaitant apsaugos juostas, pagrioviai, (neįskaitant griovio šlaito) Medžių ir krūmų juostos Medžių sodinukai Krūmų sodinukai
TAŠKINIAI	Pavieniai medžiai ir krūmai Natūralios (gamtinės) kilmės akmenynai, akmenų, šakų, kelmų krūvos
PLOTINIAI	Miškeliai, medžių ir krūmų grupės, žolinė danga, želdynai ir (ar) želdiniai Kasmet užmirkstančios nuolatinės vietos ariamojoje žemėje Vandens telkiniai (kūdros, tvenkiniai, ežerėliai)



PAGRINDINIAI REIKALAVIMAI

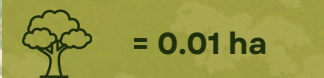
Minimalus deklaruojamas kraštovaizdžio elementų plotas priklauso nuo bendro ūkio deklaruojamo ploto ir įsipareigojimų prisiėmimo metų. Deklaruojant mažiau kaip 10 ha (nuo 2023 m.) arba mažiau kaip 50 ha (nuo 2025 m.), minimalus plotas – 0,1 ha; ūkiams didesniems nei 10 ha ar 50 ha – 0,5 ha.



Pirmaisiais įsipareigojimų metais deklaruoti kraštovaizdžio elementai, išskyrus ežias (ribines juostas), palaukes, kasmet gali būti deklaruojami kitoje vietoje ir kitu kraštovaizdžio elemento kodu nei buvo deklaruoti praėjusiais metais, išlaikant įsipareigojimą pagal šią veiklą plotą



Parama už kraštovaizdžio elementus mokama už realų deklaruotą plotą, išskyrus taškinius elementus, kuriems taikoma fiksuota norma – 1 taškinis elementas laikomas lygiu 0,01 ha




Galimi ploto pokyčiai per įsipareigojimų laikotarpį:

- Padidinti **< 10 %** ir ne daugiau kaip 1 ha
- Sumažinti **< 10 %**
- Po sumažinimo plotas turi išlikti ne mažesnis už minimumą (0,1 ha arba 0,5 ha pagal ūkio dydį)

Išimtis: pakrantėms, apsaugos juostoms, pagrioviams, apribojimai netaikomi, jei plotas kinta dėl pasikeitusių teisės aktų.



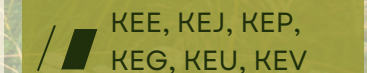
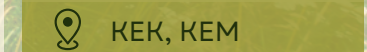
Jeigu pagal šią veiklą pirmaisiais metais deklaruotą plotą siekiama padidinti daugiau kaip 10% arba daugiau kaip 1 ha, tada privaloma prisiimti naujus įsipareigojimus.



Pateikti deklaruotų natūralios (gamtinės) kilmės akmenynų, akmenų, šakų, kelmų krūvų nuotraukas mobiliąja programa „NMA agro“ iki einamųjų metų liepos 1 d.



Ariamojoje žemėje arba daugiametėse pievose deklaruoti kraštovaizdžio elementus: taškiniams – pažymėti tašką su kodu KEK arba KEM; linijiniams ar plotiniams – įbraižyti plotą su kodu KEE, KEJ, KEP, KEG, KEU arba KEV.



! Kiekvienam kraštovaizdžio elementų tipui yra taikomi specifiniai reikalavimai. Juos visus rasite [čia](#)

